

浙江省平阳县海滨矿区普通建筑石料矿
矿山地质环境保护与恢复治理工程II II' 剖面图

1:1000



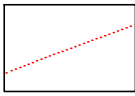

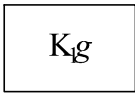
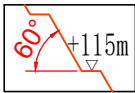


图
例

-  开采现状地形线
-  地质界线
-  第四系
-  下白垩统高垵组
-  开采台阶、标高及边坡角

| | | | |
|---------------------------|-----|------|-------------|
| 中化地质矿山总局浙江地质勘查院 | | | |
| 矿山地质环境保护与恢复治理工程II II' 剖面图 | | | |
| 设 计 | 陈 荫 | 图 号 | 5 |
| 绘 制 | 陈 荫 | 顺序号 | 5 |
| 审 核 | 陈 荫 | 比例尺 | 1:1000 |
| 总 工 | 陈 荫 | 制图日期 | 2016. 6. 20 |
| 院 长 | 杨怀洲 | 资料来源 | 自 编 |